

FICHES DE COURS

GEOGRAPHIE



SOMMAIRE

GEOGRAPHIE

MOUTILS n°01

| | | | |
|----------|-------------------------------|----------|---|
| Fiche 01 | Les cartes | Fiche 27 | La météo : les nuages |
| Fiche 02 | Les continents | Fiche 28 | La météo : le vent |
| Fiche 03 | La formation des continents | Fiche 29 | La météo : station météo personnelle |
| Fiche 04 | Les océans | Fiche 30 | Le climat |
| Fiche 05 | La France dans le monde | Fiche 31 | Les climats de la France |
| Fiche 06 | Le continent européen | Fiche 32 | Les états de l'Europe |
| Fiche 07 | Le relief de l'Europe | Fiche 33 | L'Union Européenne : les pays |
| Fiche 08 | Le relief de la France | Fiche 34 | L'Union Européenne : la population |
| Fiche 09 | La montagne en France | Fiche 35 | L'Union Européenne : la richesse |
| Fiche 10 | Les Alpes | Fiche 36 | L'Union Européenne : l'histoire |
| Fiche 11 | Le Jura | Fiche 37 | L'Union Européenne : les institutions |
| Fiche 12 | Les Pyrénées | Fiche 38 | Les régions |
| Fiche 13 | Le Massif Central | Fiche 39 | L'agriculture : les hommes et le paysage |
| Fiche 14 | Les Vosges | Fiche 40 | L'agriculture et l'industrie |
| Fiche 15 | Fleuves et rivières de France | Fiche 41 | L'agriculture : l'élevage |
| Fiche 16 | L'hydrologie | Fiche 42 | L'industrie |
| Fiche 17 | La Seine | Fiche 43 | Une région industrielle |
| Fiche 18 | La Loire | Fiche 44 | Les services |
| Fiche 19 | Le Rhône | Fiche 45 | La démographie |
| Fiche 20 | La Garonne | | |
| Fiche 21 | L'Yonne | | |
| Fiche 22 | Les plaines de France | | |
| Fiche 23 | Les côtes de France | | |
| Fiche 24 | Les îles métropolitaines | | |
| Fiche 25 | L'outremer | | |
| Fiche 26 | La météo : les instruments | | |

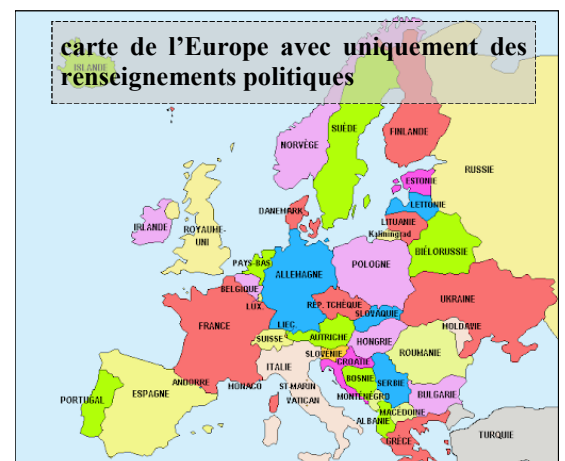


LES CARTES GÉOGRAPHIQUES

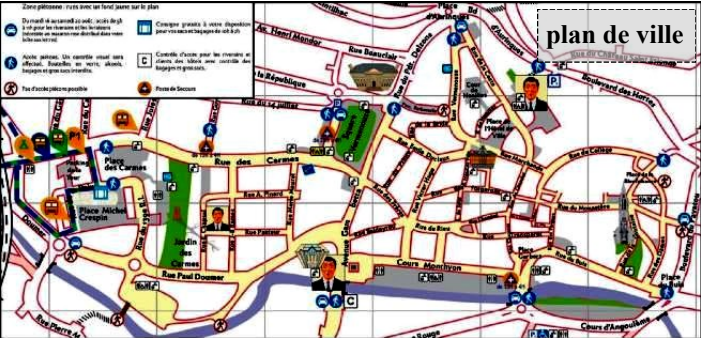
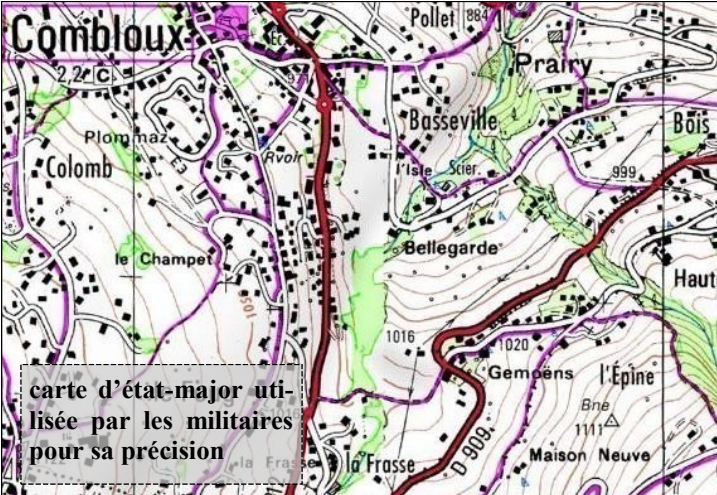
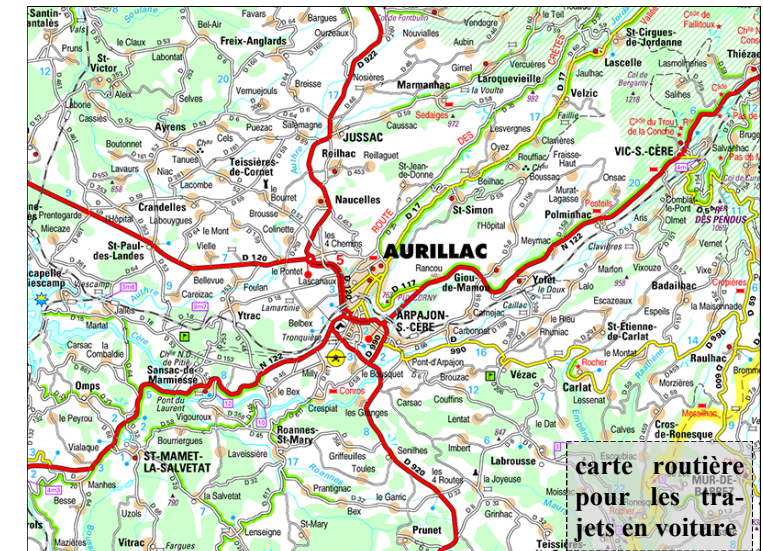
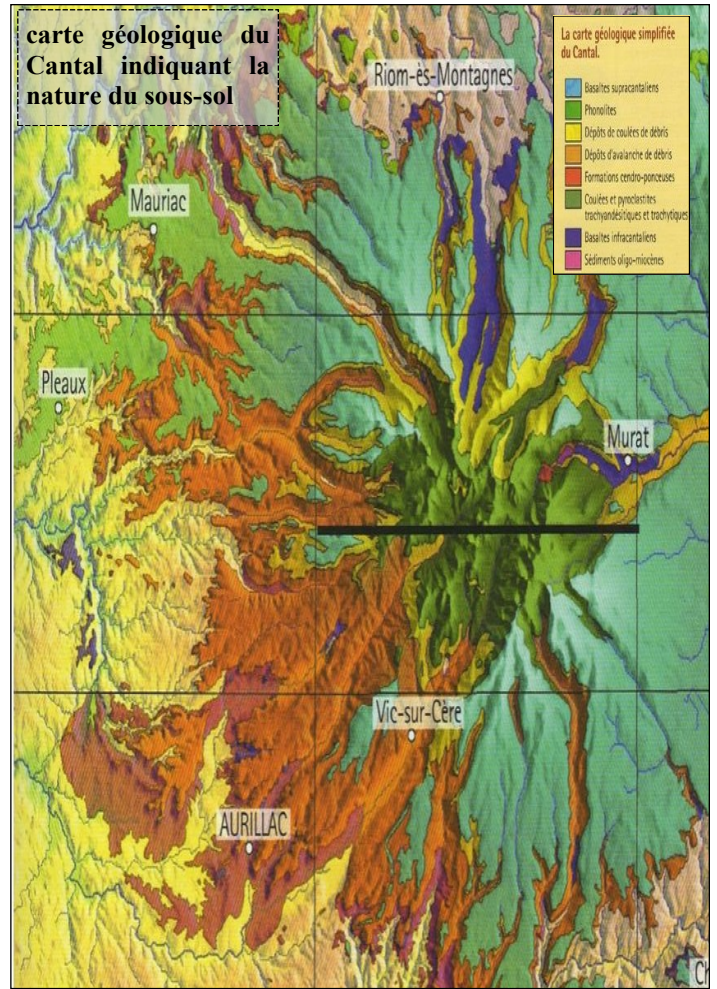
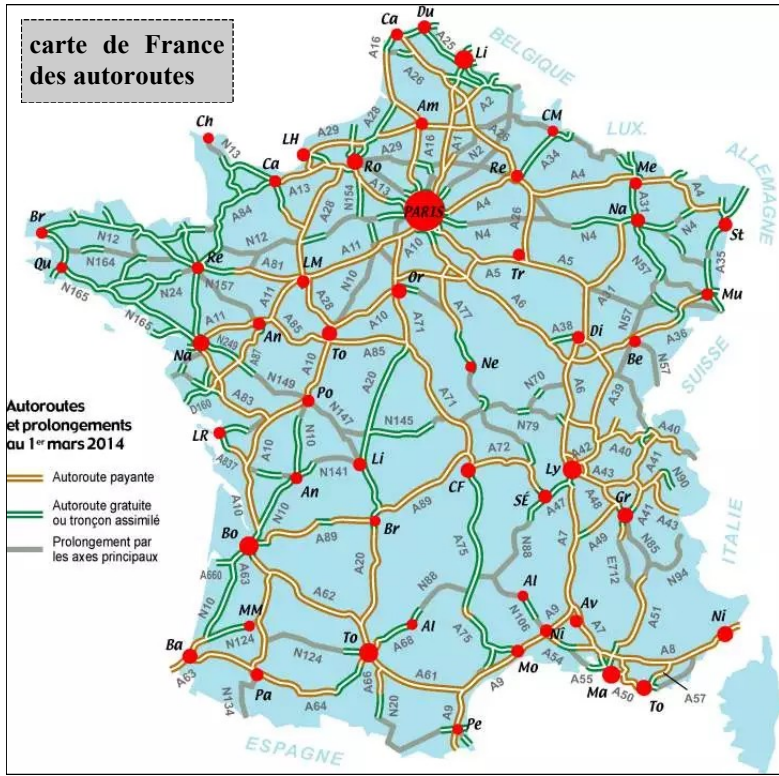
FICHE n°01

La géographie est la science qui a pour objet la description et l'explication de de l'aspect actuel, naturel et humain, de la surface de la Terre.

Pour cela les géographes utilisent l'écrit mais aussi les cartes, les schémas, les diagrammes afin d'être plus compréhensible, de mettre en valeur certaines données ou de faciliter l'utilisation des cartes.

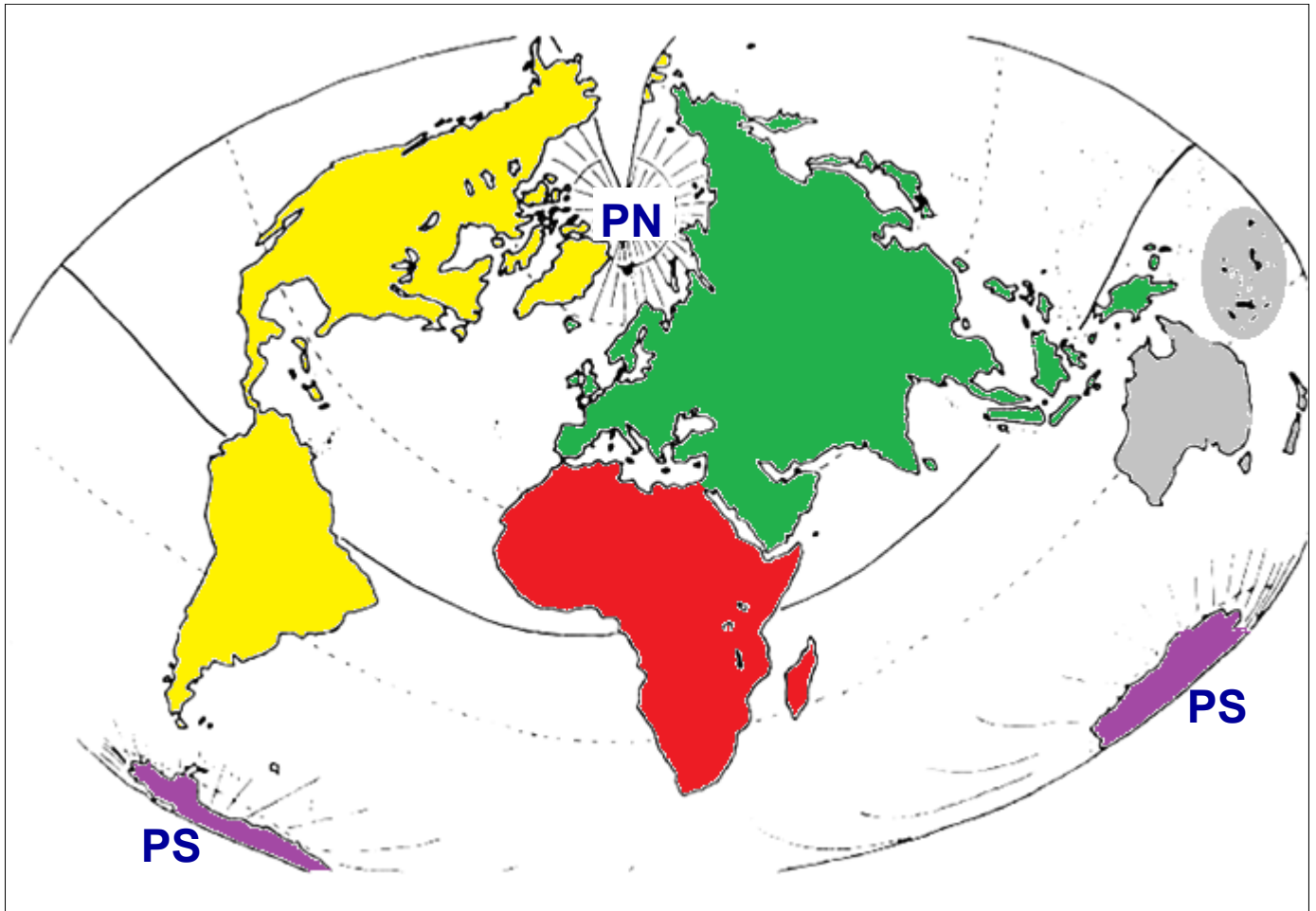
Mais une représentation implique des choix en particulier celui de la façon dont on représente sur une feuille plate une surface courbée (et oui, la Terre n'est pas plate mais en forme de sphère).





LES CONTINENTS

C GEOGRAPHIE
M FICHE n°02



Colorie les continents :

| | |
|--------|---------------|
| Jaune | les Amériques |
| Rouge | l'Afrique |
| Vert | l'Eurasie |
| Noir | l'Océanie |
| Violet | l'Antarctique |

Marque l'emplacement du Pôle Nord avec les lettres **PN**.

Marque l'emplacement du Pôle Sud avec les lettres **PS**.

Que remarques-tu ?

Il y a 2 Pôle Sud.

Explique pourquoi :

Parce que la carte se découpe à l'endroit du Pôle Sud et qu'il est partagé en deux.

LA FORMATION DES CONTINENTS

GEOGRAPHIE
FICHE n°03

-250 000 000



-200 000 000



-150 000 000



-100 000 000



-50 000 000



Aujourd'hui



dans 50 millions d'années ?



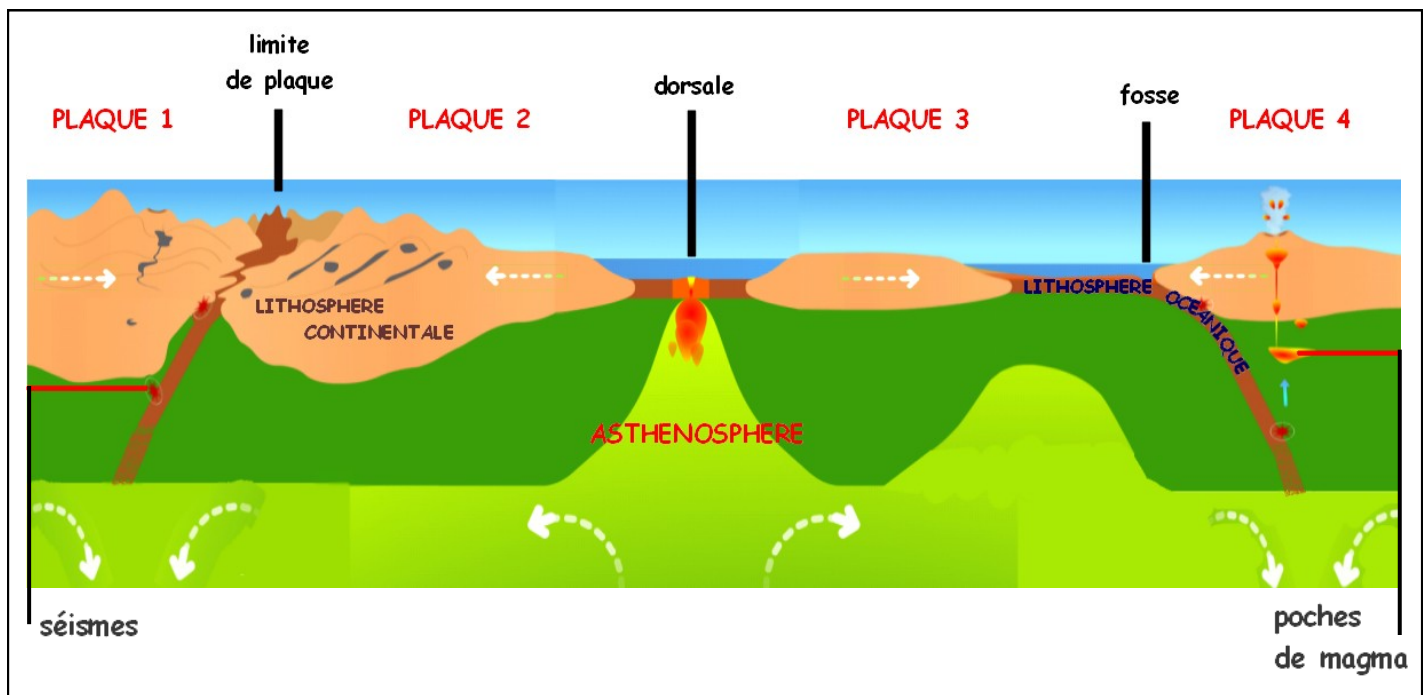
Il y a 200 millions d'années, les Amériques, l'Asie, l'Océanie, l'Antarctique n'existaient pas. Toutes les terres émergées constituaient un seul continent : la Pangée.

Depuis, sous la poussée des roches en fusion dans les profondeurs de la Terre, **ce grand continent a éclaté**. Un fossé, où les eaux se sont engouffrées, à peu à peu séparé l'Europe, l'Afrique, les Amériques et l'Antarctique : ainsi sont nés les océans Atlantique, Pacifique et Indien.

Pour décrire ces déplacements, les géologues ont parlé de dérive des continents. La surface entière de notre planète, l'écorce terrestre, se divise en immenses morceaux : ce sont les plaques. À leur surface, s'étendent les mers et les terres émergées. Elles reposent et flottent sur les masses visqueuses des roches en fusion des profondeurs de la Terre. Ainsi s'expliquent ces mouvements de l'écorce terrestre que nous pouvons observer : les volcans et les tremblements de terre.

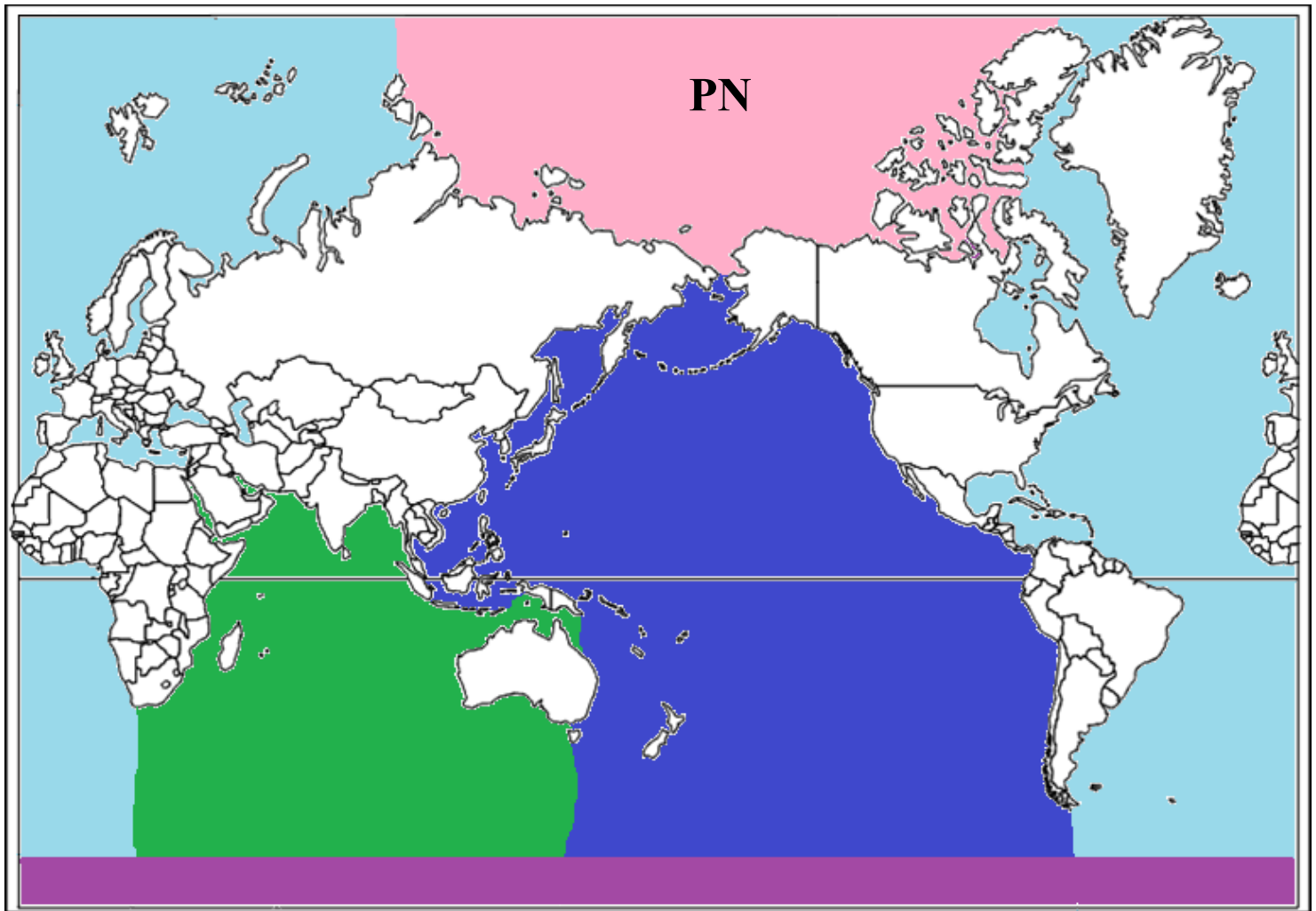
Aux endroits où ces plaques se heurtent, elles se brisent, elles se plissent ou elles se recouvrent, et alors des volcans se développent, des tremblements de terre se produisent. Ces grandes catastrophes naturelles, qui causent parfois des milliers de morts, sont les manifestations visibles de la vie de la Terre.

Mais tous ces mouvements sont extrêmement lents. Ainsi de grandes montagnes comme l'Himalaya ou les Alpes continuent à se former, sans que nous nous en rendions vraiment compte. L'océan Atlantique s'élargit à la vitesse de 3 ou 4 cm par an.



LES OCEANS

GEOGRAPHIE
FICHE n°04



Colorie les océans :

- | | |
|-------------------|-----------------------------|
| bleu clair | l'Océan Atlantique |
| bleu foncé | l'Océan Pacifique |
| Vert | l'Océan Indien |
| Rose | l'Océan Glacial Arctique |
| Violet | l'Océan Glacial Antarctique |

Marque l'emplacement du Pôle Nord avec les lettres **PN**.

Marque l'emplacement du Pôle Sud avec les lettres **PS**.

Que remarques-tu ?

- **Je ne peux pas mettre l'emplacement du Pôle Sud.**
- **L'Océan Atlantique est partagé en deux.**

Explique pourquoi :

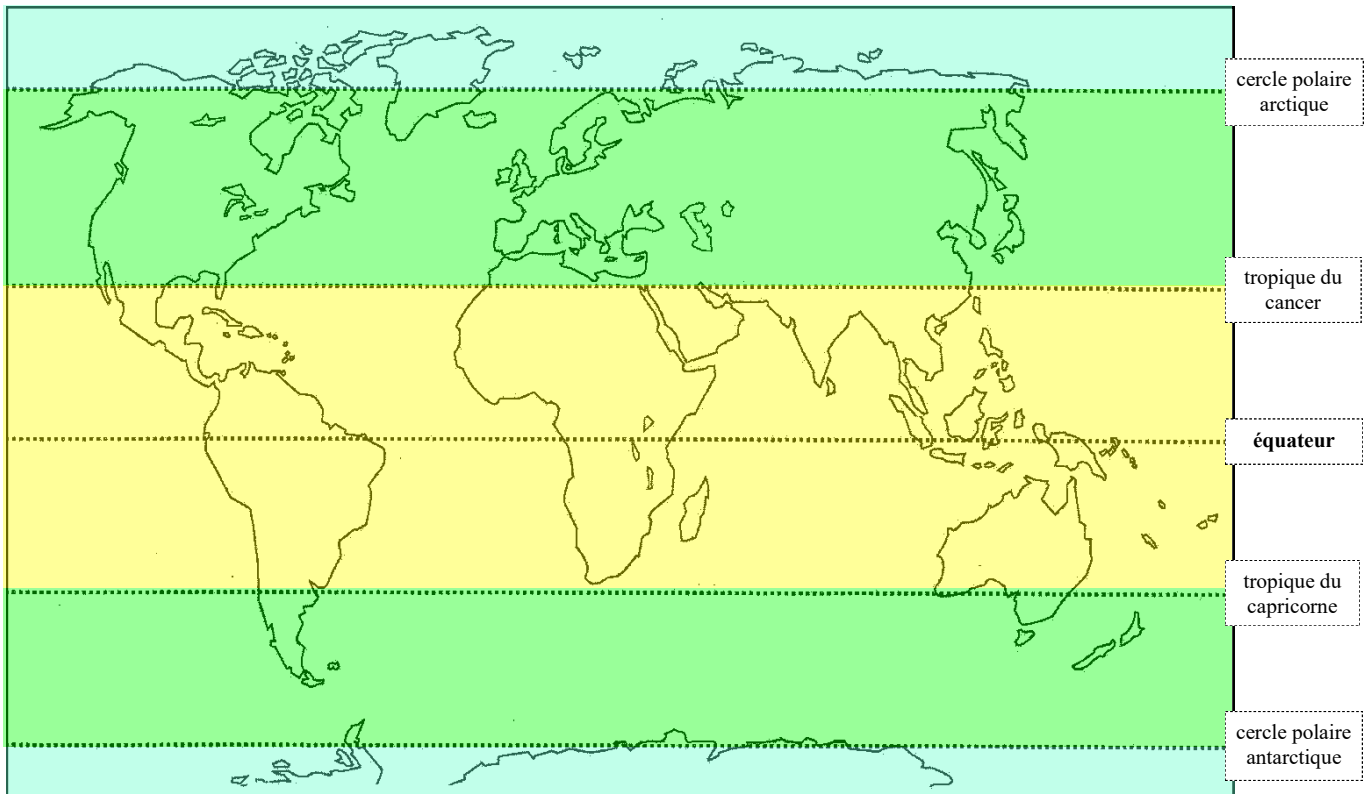
- **Comme la Terre est vue depuis le Pôle Nord, le Pôle Sud se trouve partagé tout autour de la carte.**
- **Le globe a été coupé au milieu de l'Océan Atlantique on le retrouve de chaque côté de la carte.**

LA FRANCE DANS LE MONDE

GEOGRAPHIE

FICHE n°05

LE CLIMAT



Colorie :

bleu clair

les zones polaires

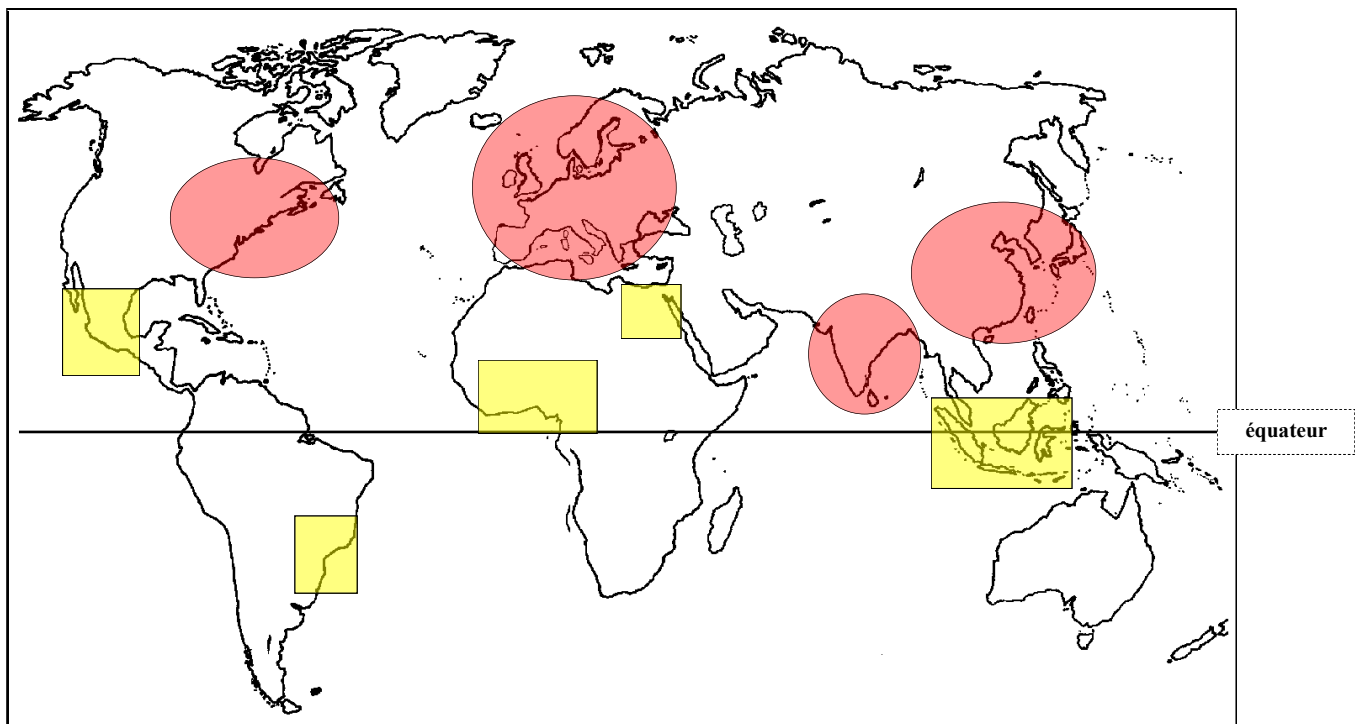
vert

les zones tempérés

jaune

les zones tropicales

LA POPULATION



Colorie

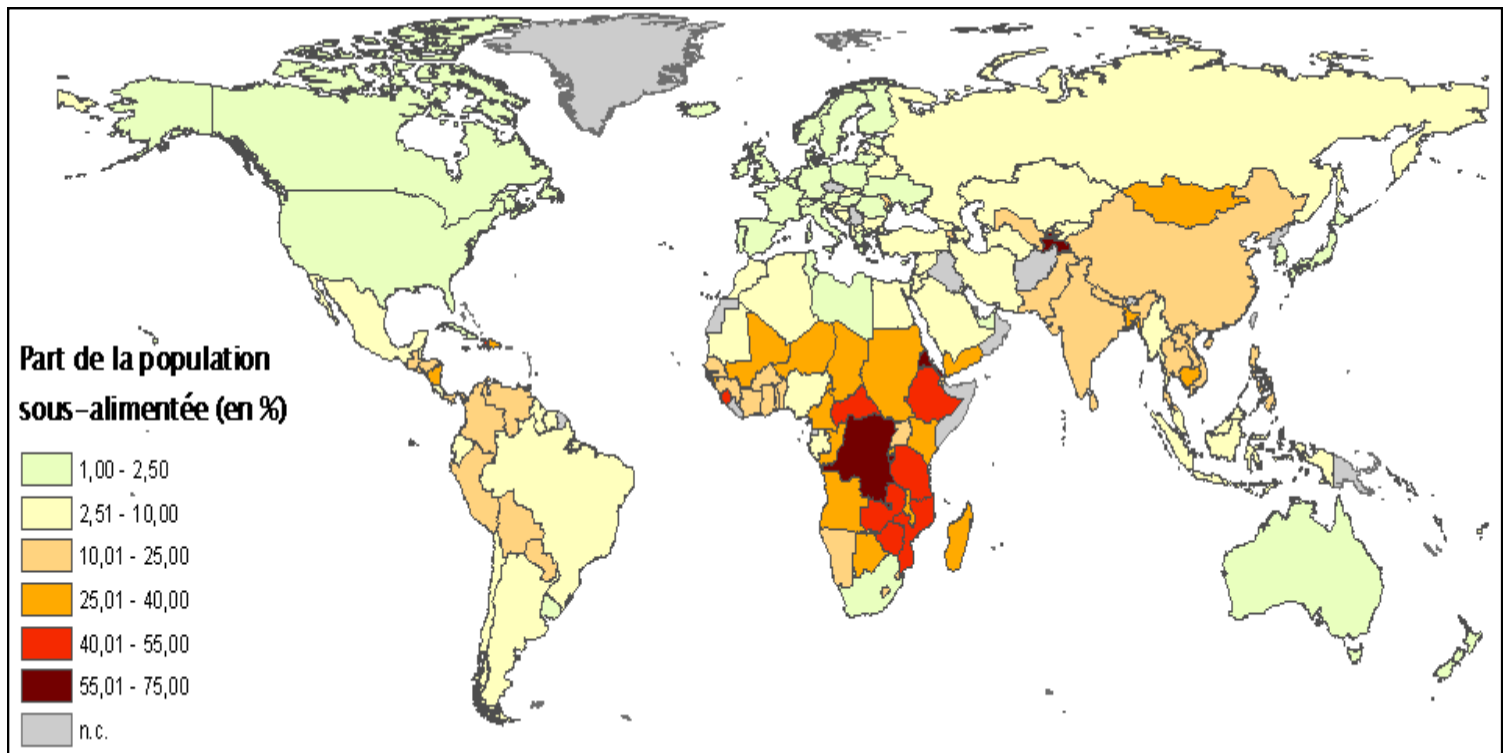
rouge

les plus importants foyers de population (Amérique du Nord, Europe, Inde, Chine).

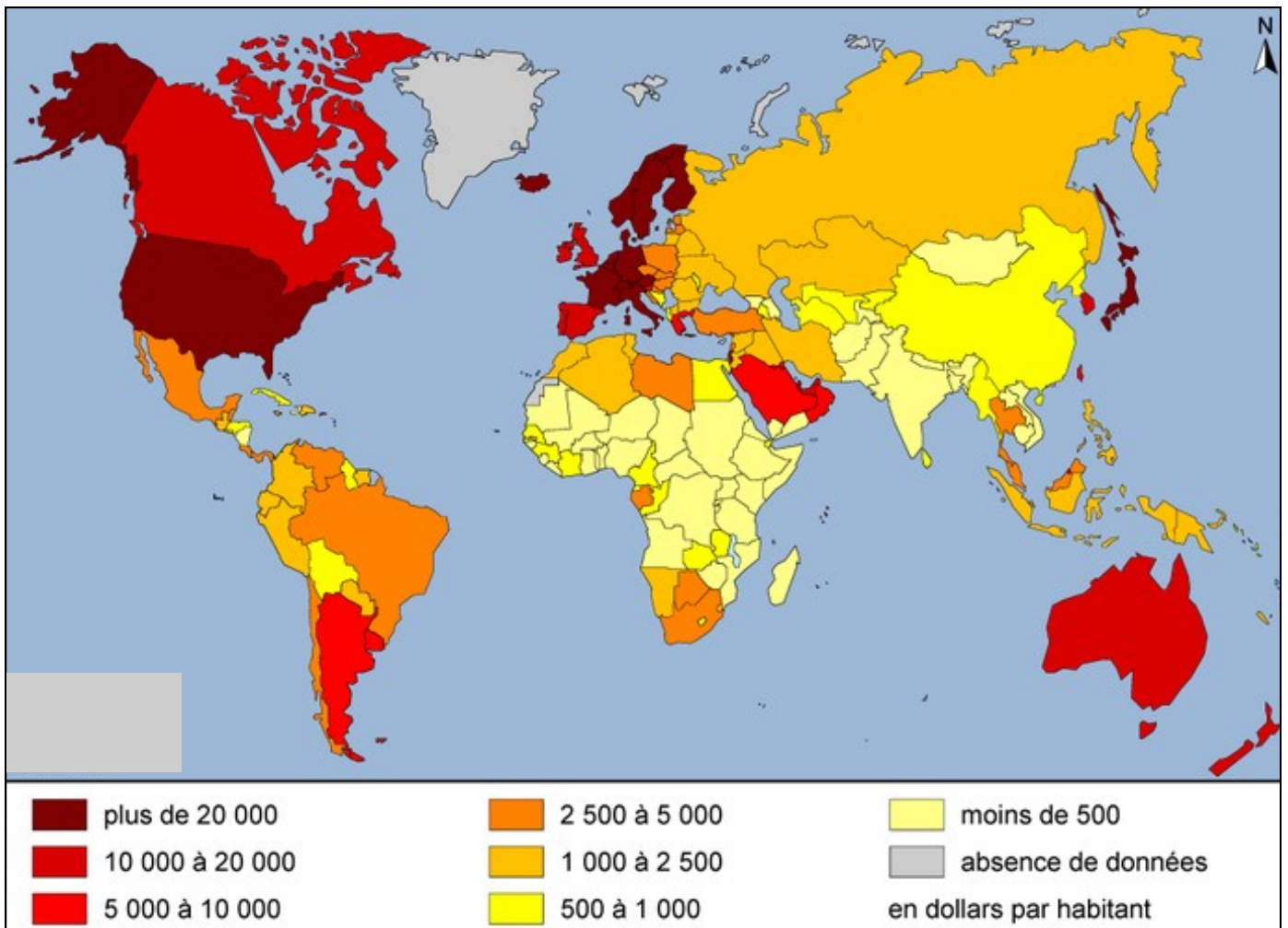
jaune

les foyers de population qui se développent le plus rapidement (Mexique, Brésil, Nigéria, Egypte, Indonésie).

L'ALIMENTATION



LA RICHESSE



La France est une des grandes puissances du monde. La France est l'un des "5 grands" de l'O.N.U. et a droit de veto.

Plus de 30 pays parlent le français. La France est le pays le plus visité au monde.

Mais moins de 1% des habitants du monde est français.

LE CONTINENT EUROPEEN

GEOGRAPHIE

FICHE n°06

EUROPE :

Population : 740 000 000 d'habitants

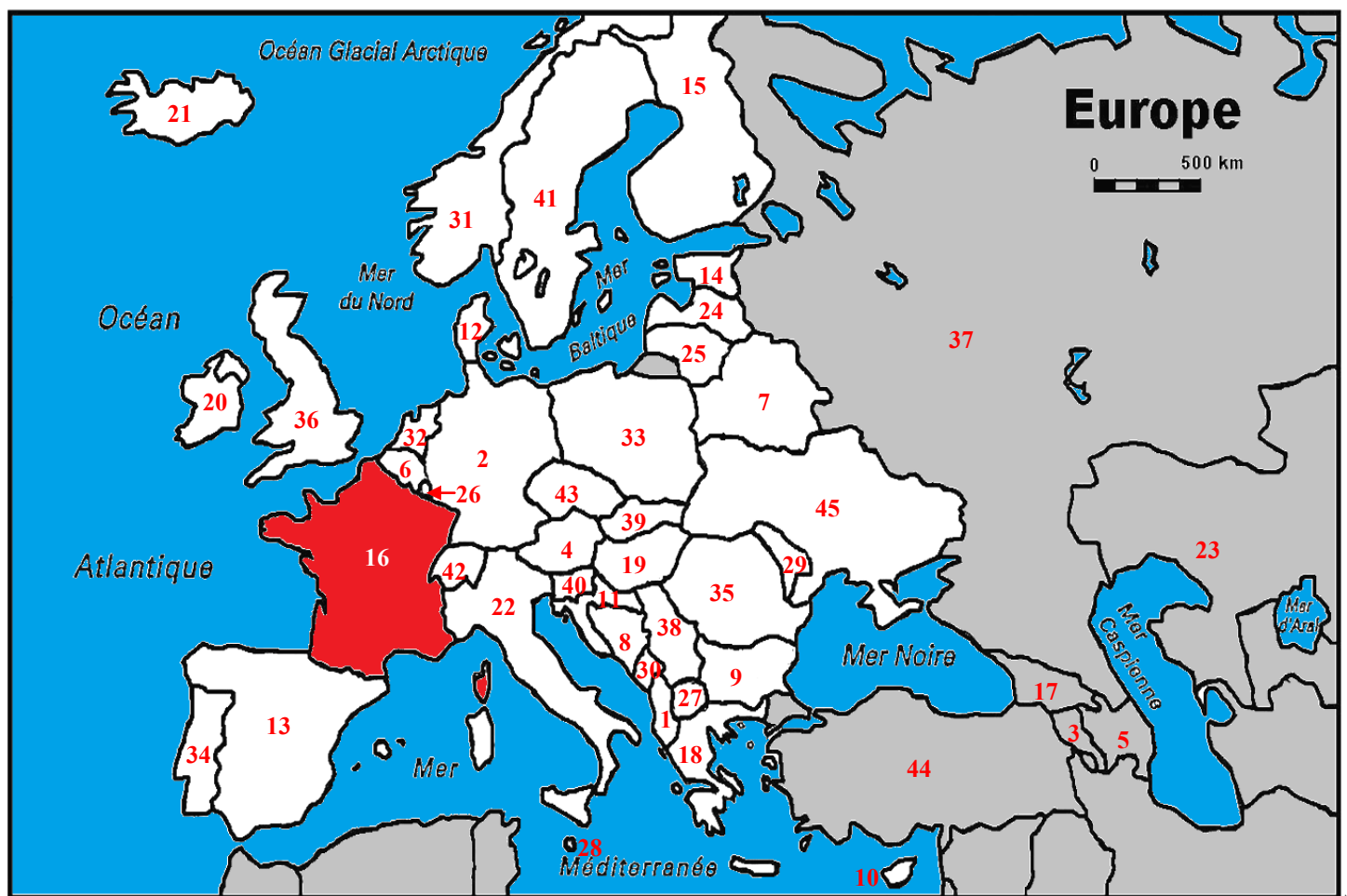
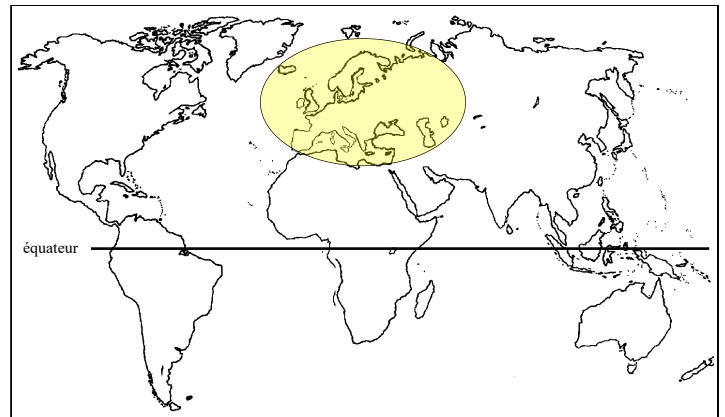
Superficie : 10 180 000 km²

MONDE :

Population : 7 000 000 000 d'habitants

Superficie : 150 000 000 km² (sol)

360 000 000 km² (mer)



- | | | | | |
|----------------|---------------|---------------|--------------|-------------------|
| 1 Albanie | 2 Allemagne | 3 Arménie | 4 Autriche | 5 Azerbaïdjan |
| 6 Belgique | 7 Biélorussie | 8 Bosnie | 9 Bulgarie | 10 Chypre |
| 11 Croatie | 12 Danemark | 13 Espagne | 14 Estonie | 15 Finlande |
| 16 France | 17 Géorgie | 18 Grèce | 19 Hongrie | 20 Irlande (Eire) |
| 21 Islande | 22 Italie | 23 Kazakhstan | 24 Lettonie | 25 Lituanie |
| 26 Luxembourg | 27 Macédoine | 28 Malte | 29 Moldavie | 30 Monténégro |
| 31 Norvège | 32 Pays-Bas | 33 Pologne | 34 Portugal | 35 Roumanie |
| 36 Royaume-Uni | 37 Russie | 38 Serbie | 39 Slovaquie | 40 Slovénie |
| 41 Suède | 42 Suisse | 43 Tchéquie | 44 Turquie | 45 Ukraine |

Mets les numéros des pays sur la carte. Colorie la France en rouge.

Colorie en bleu les mers et en gris les pays qui ne sont pas européens.

La répartition de la population

